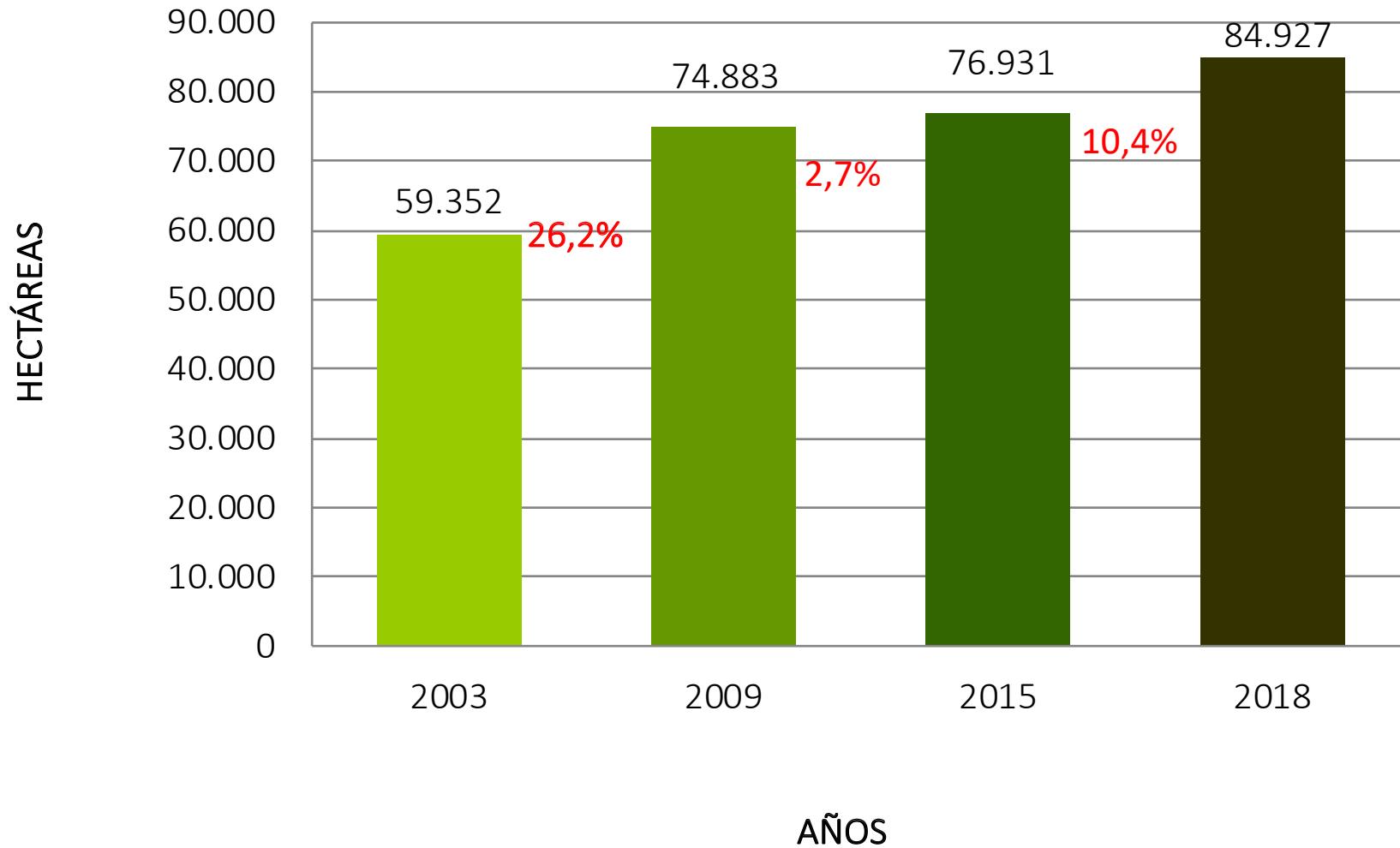


PROYECTO CATASTRO FRUTÍCOLA (1961 – 2018)

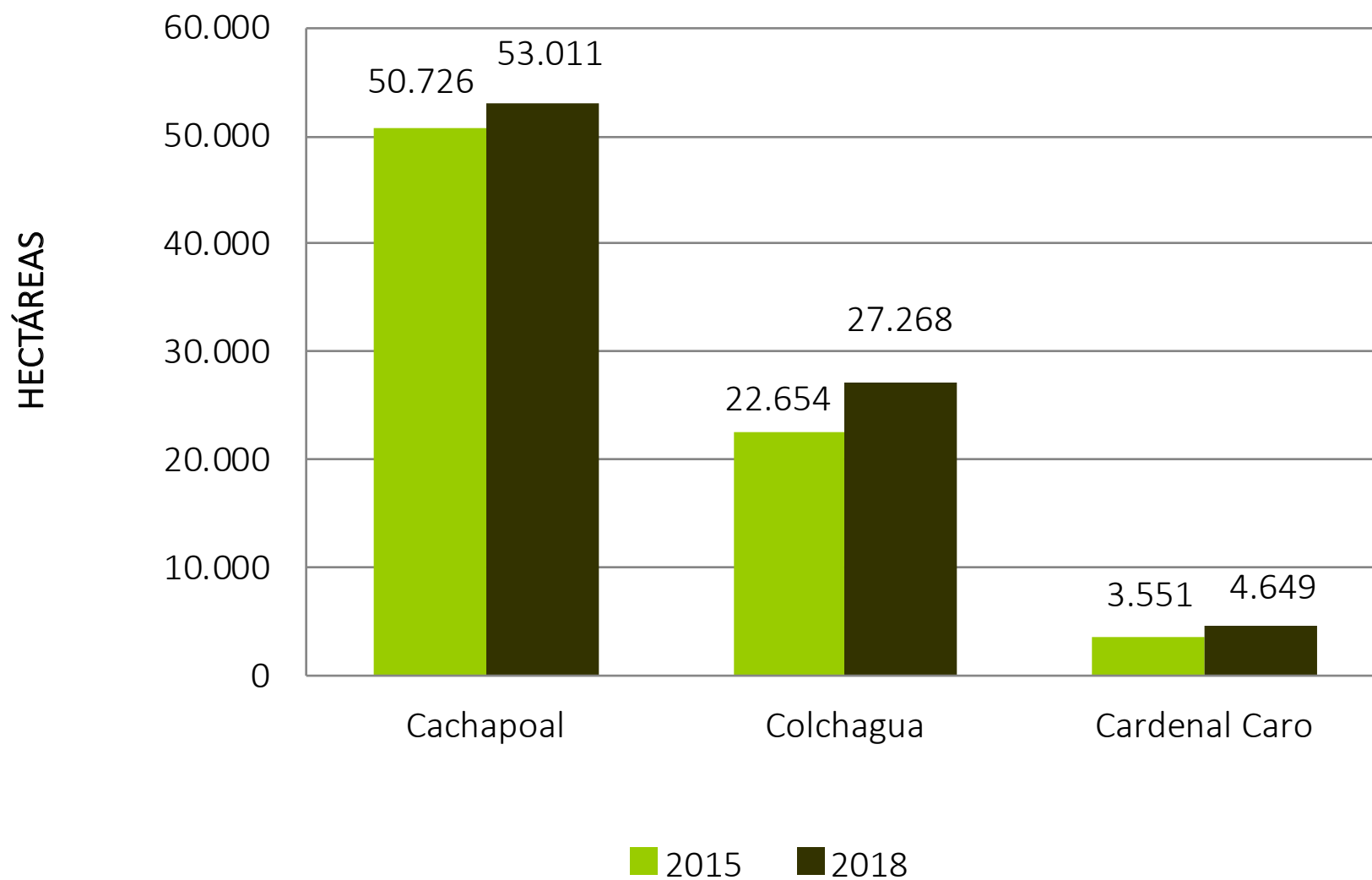
REGIÓN VI DE LIBERTADOR
GENERAL BERNARDO O'HIGGINS



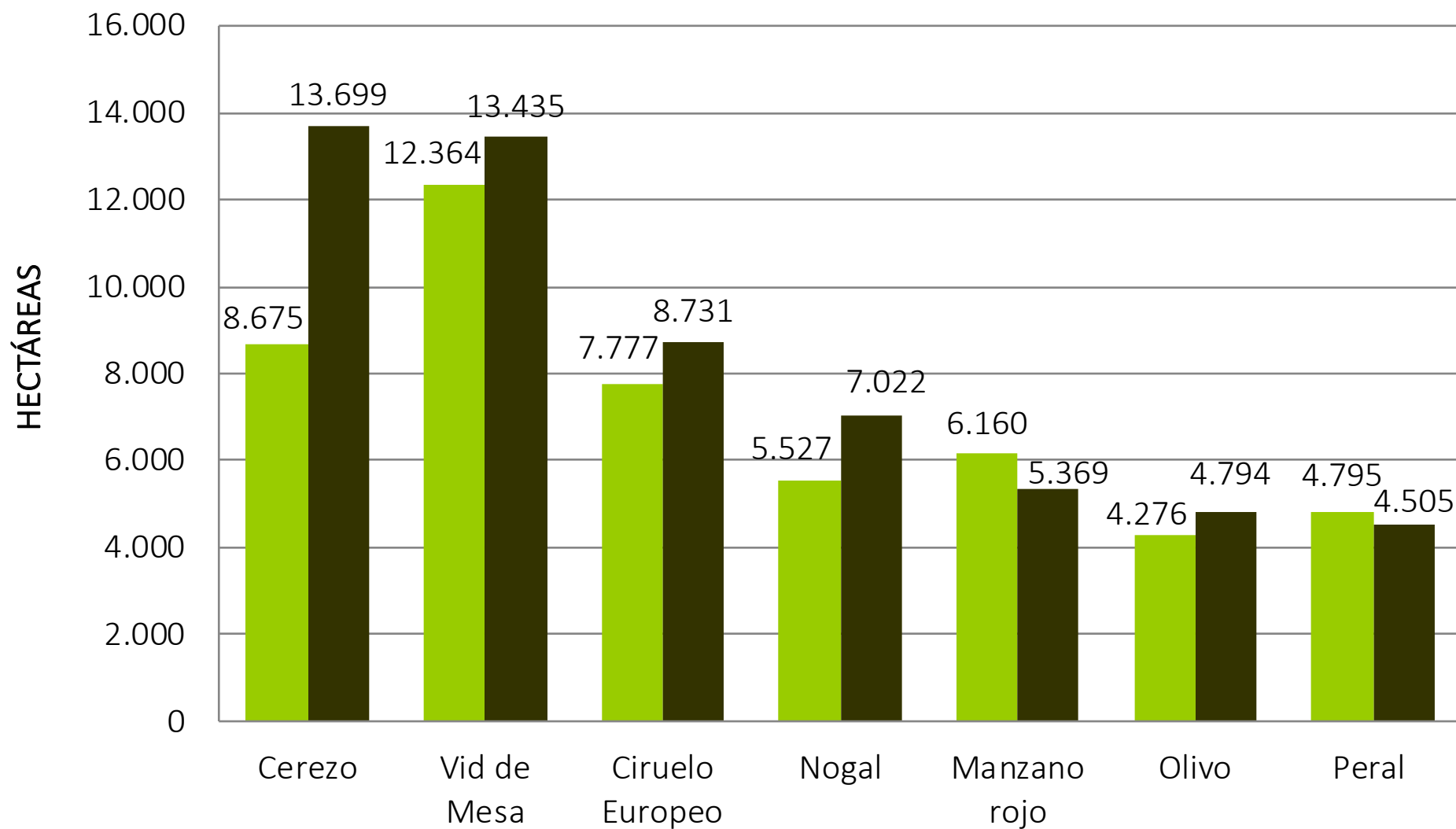
Evolución de la Superficie Plantada



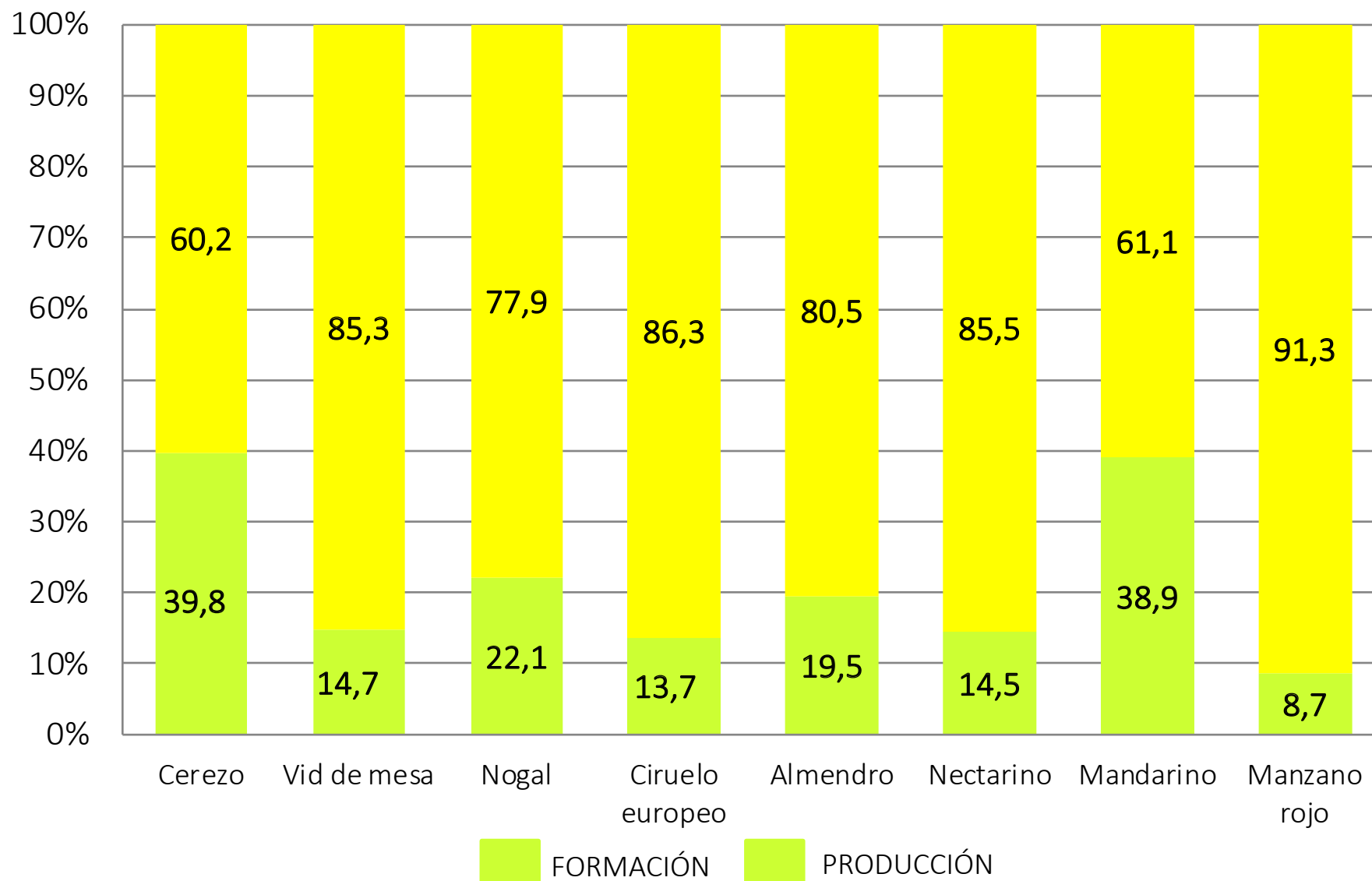
Evolución de la superficie frutal por Provincia



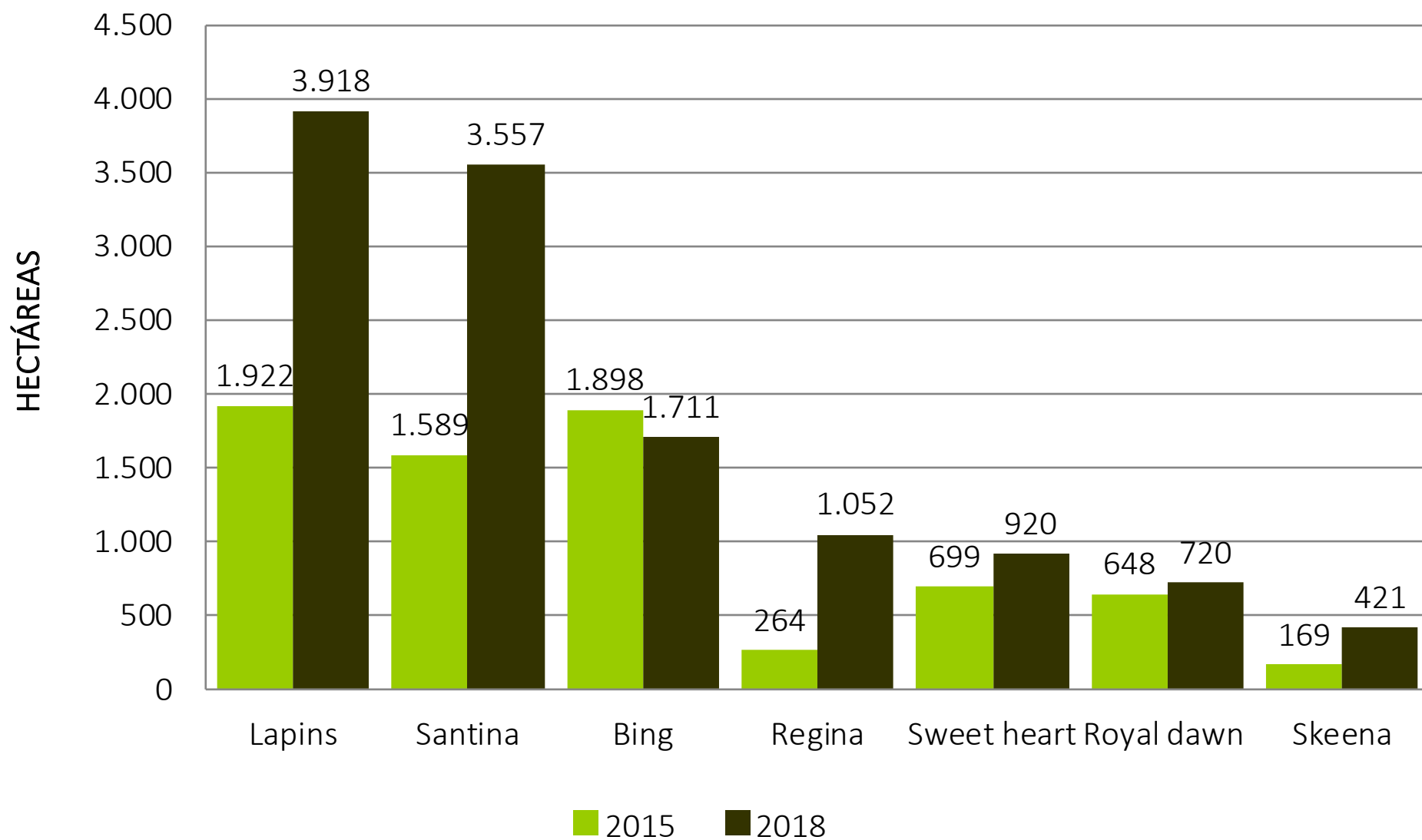
Evolución de la superficie de las principales especies



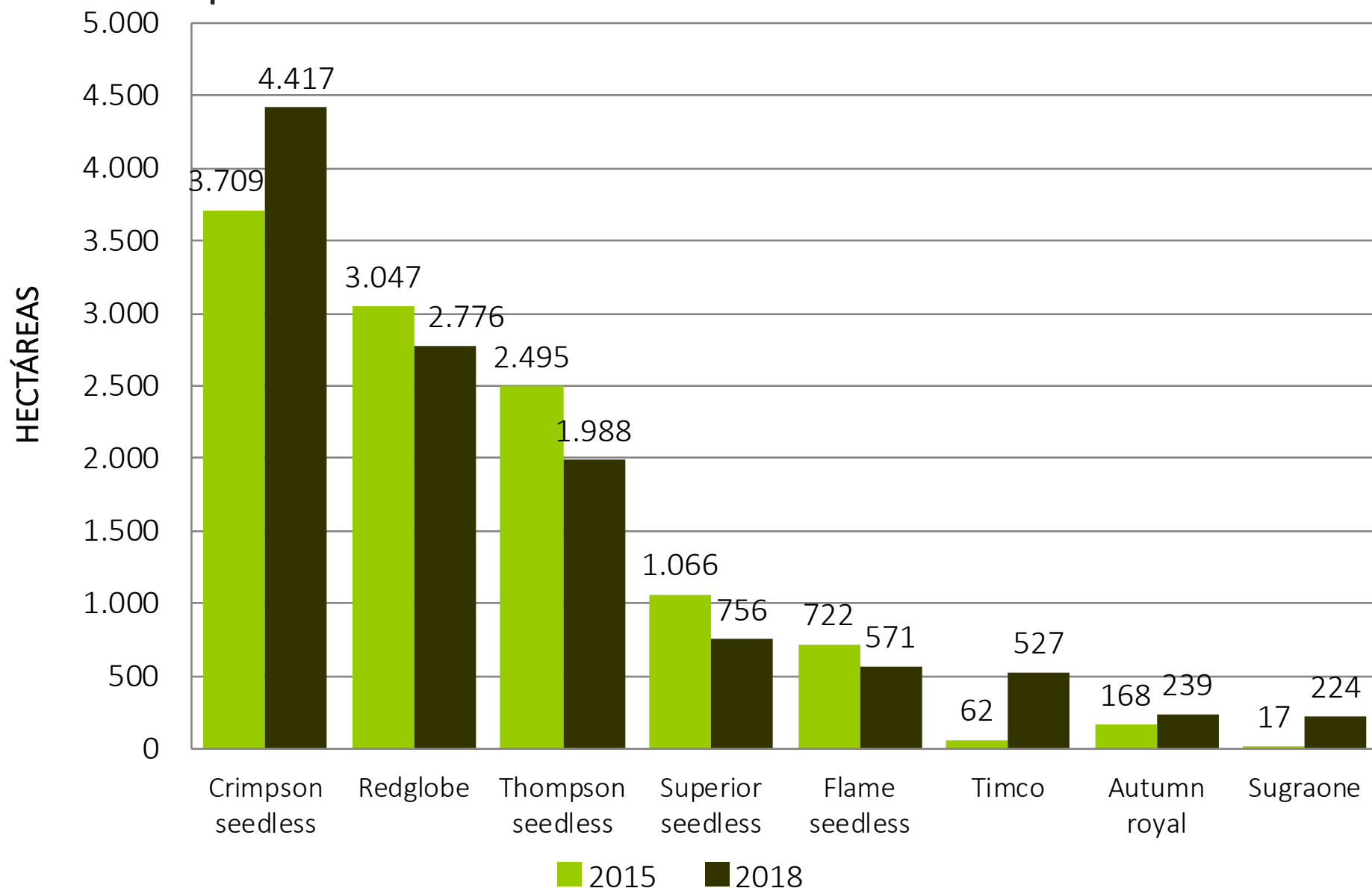
Superficie en Formación



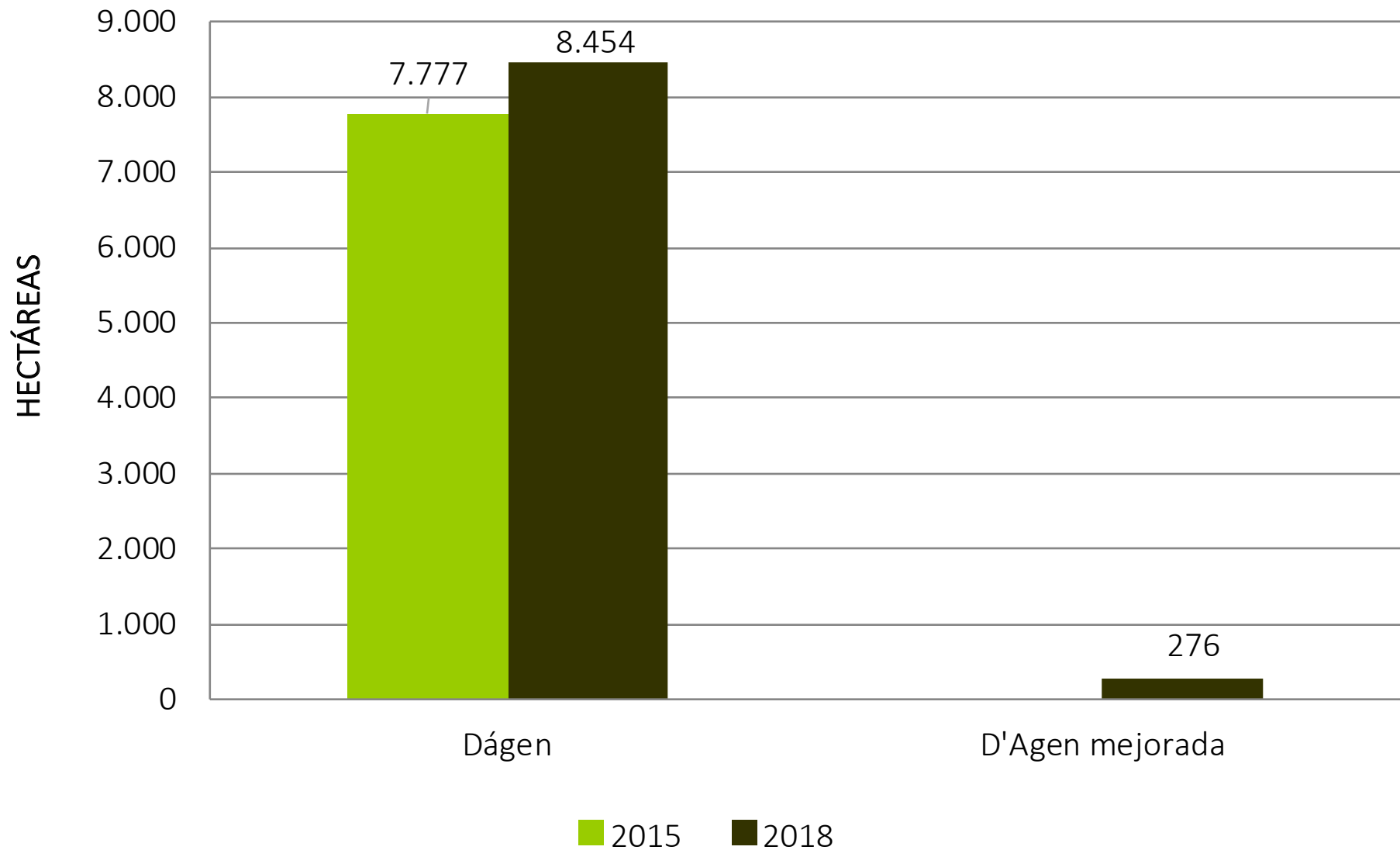
Principales variedades Cerezo



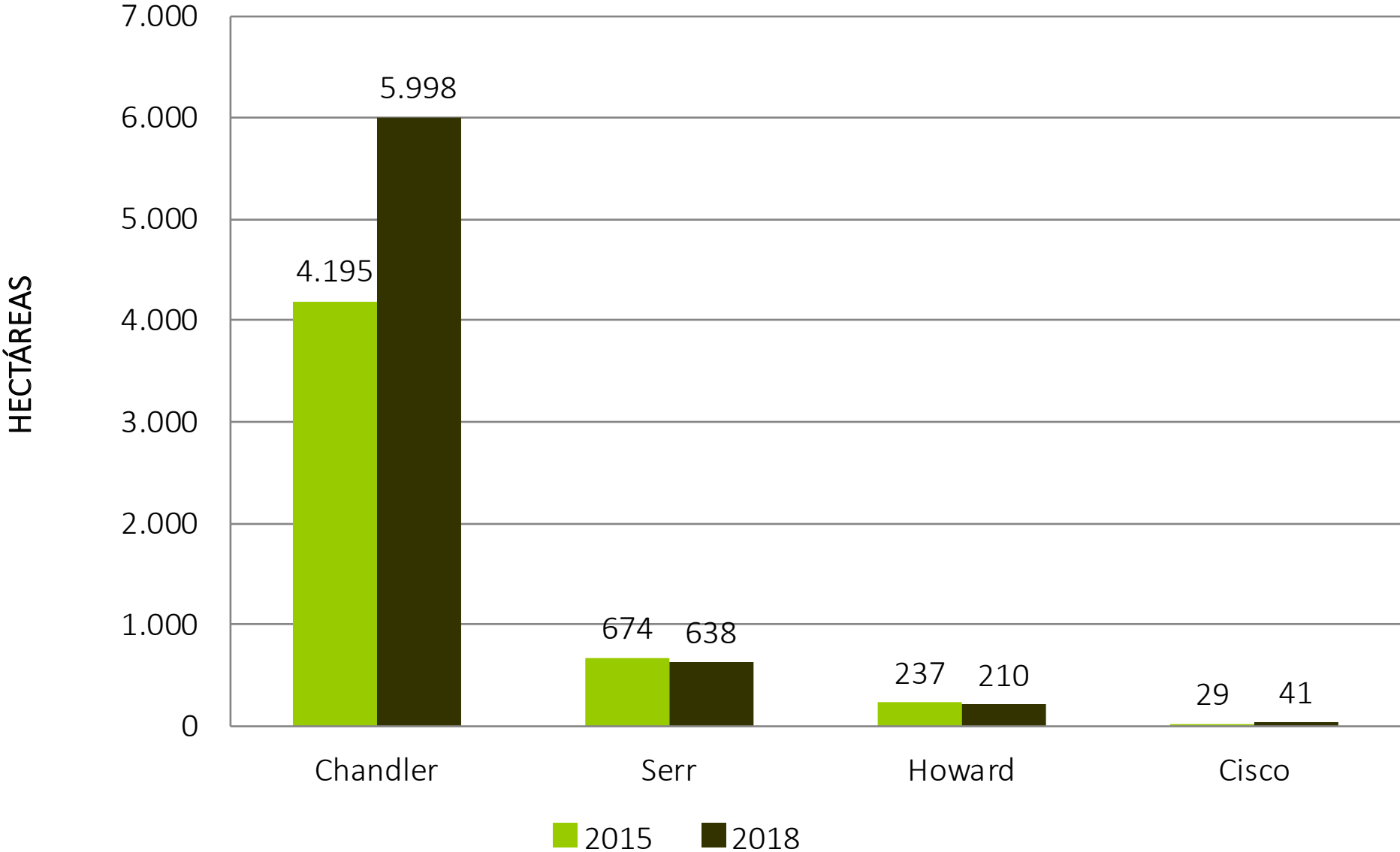
Principales variedades Vid de Mesa



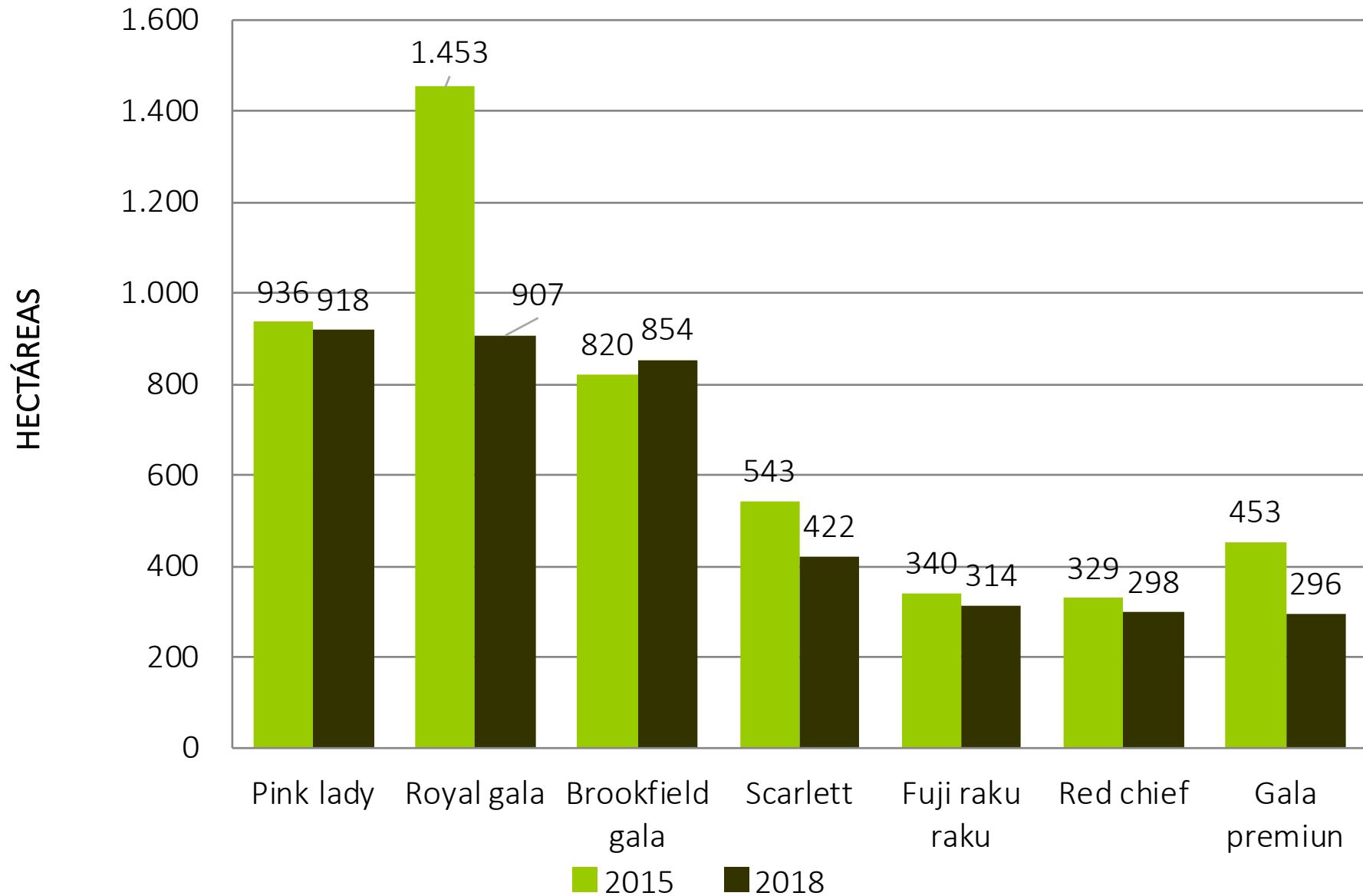
Principales variedades Ciruelo Europeo



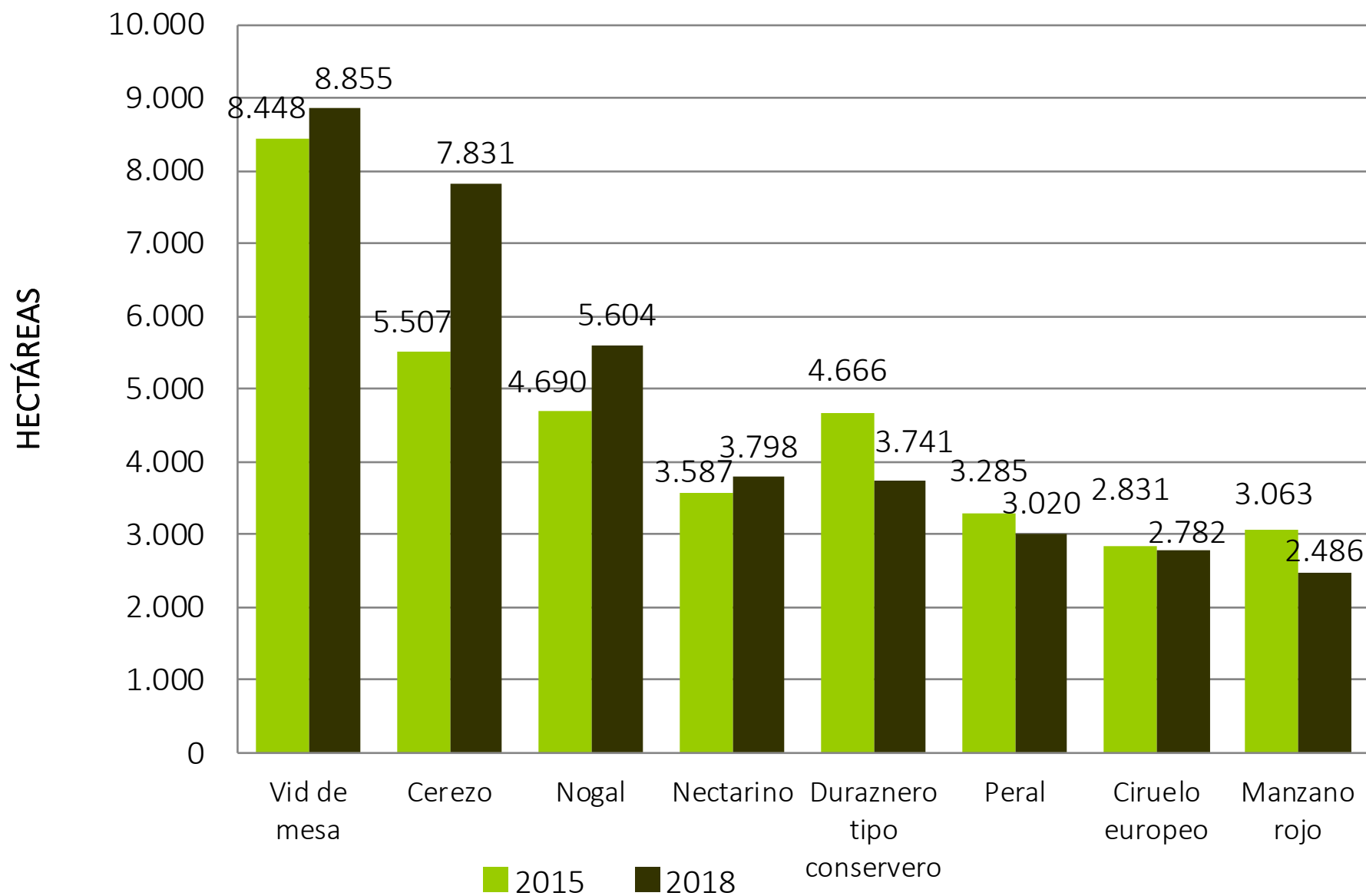
Principales variedades de Nogal



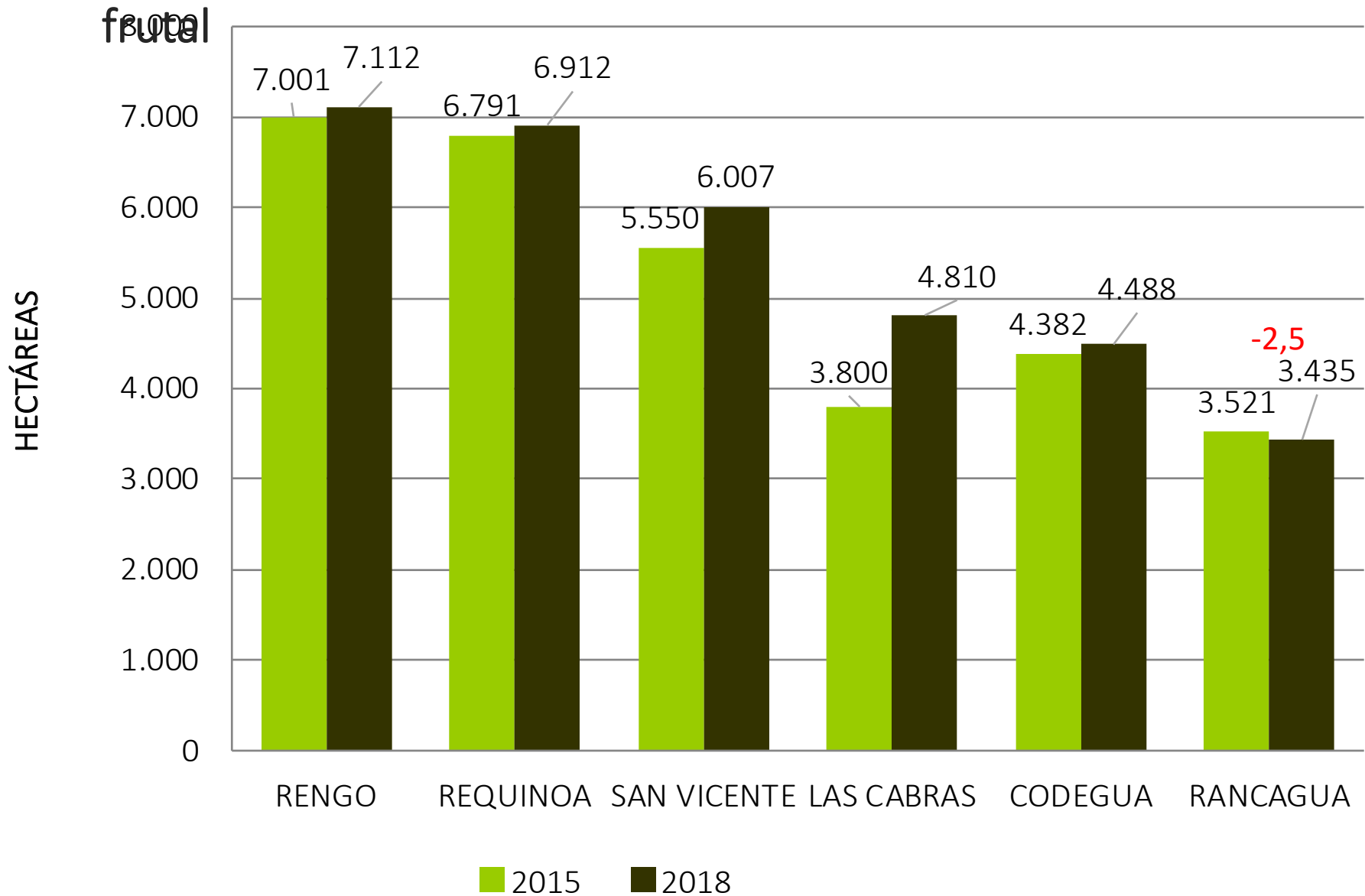
Principales variedades de Manzano Rojo



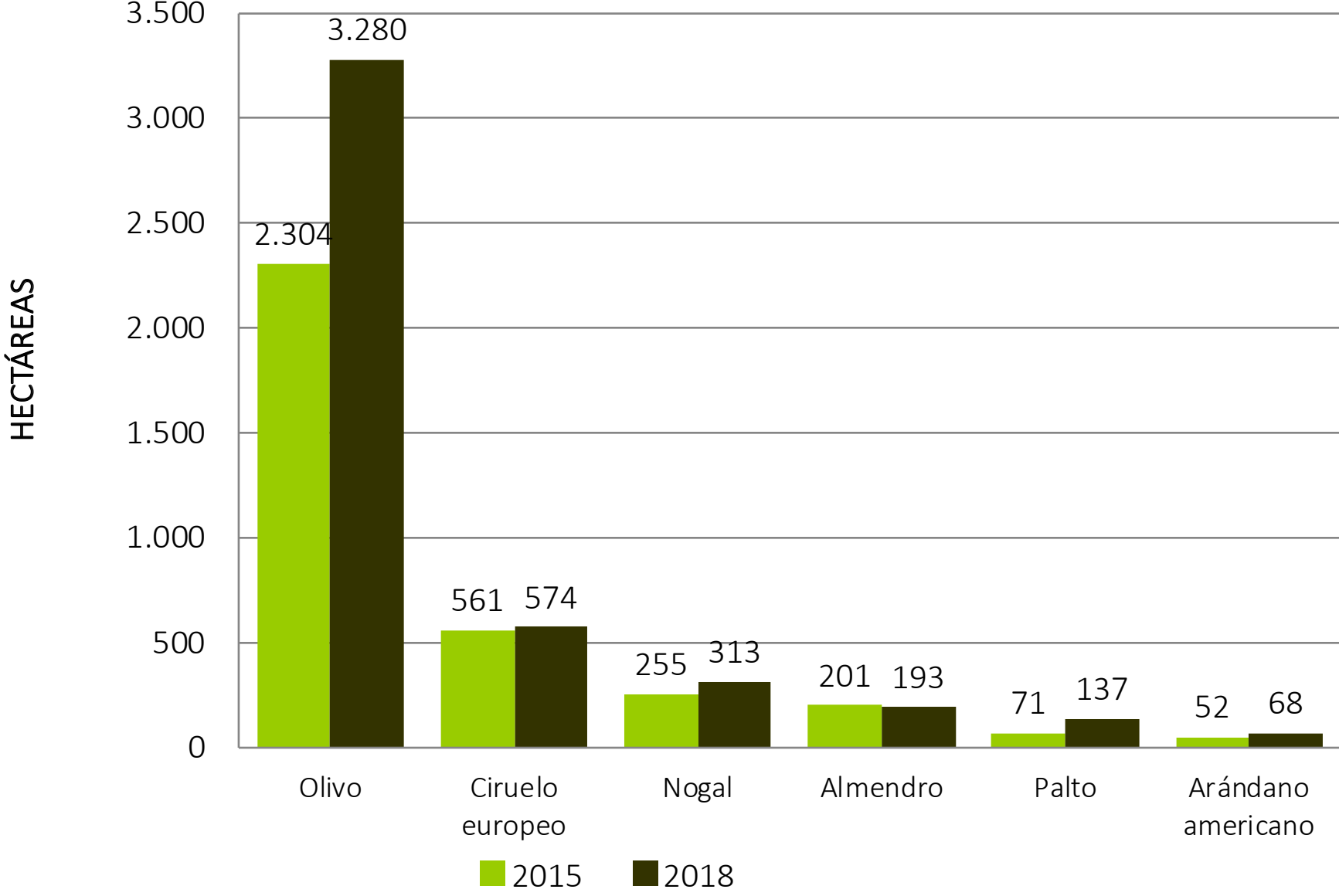
Principales especies Provincia de Cachapoal



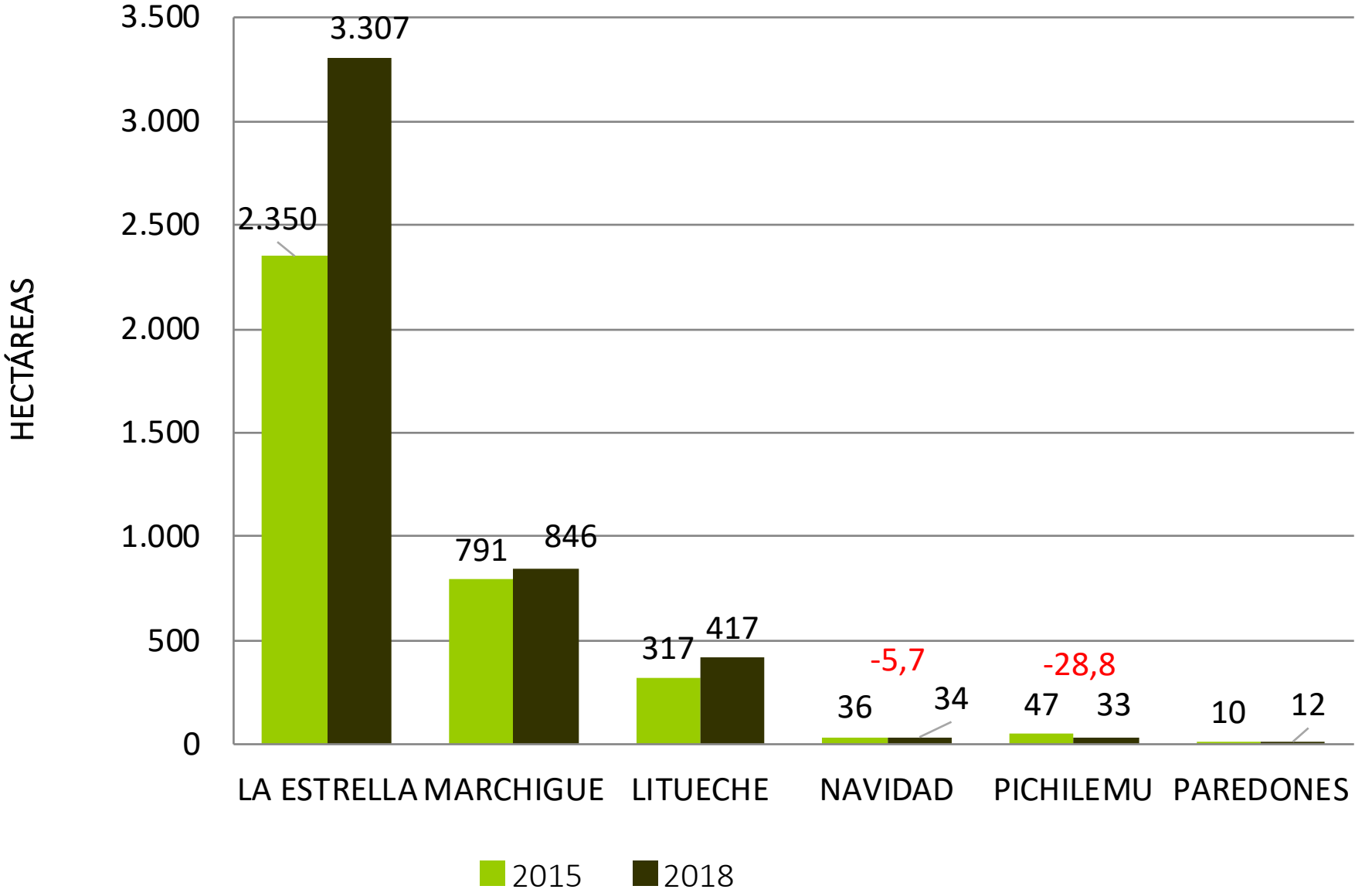
Provincia de Cachapoal – comunas de mayor superficie



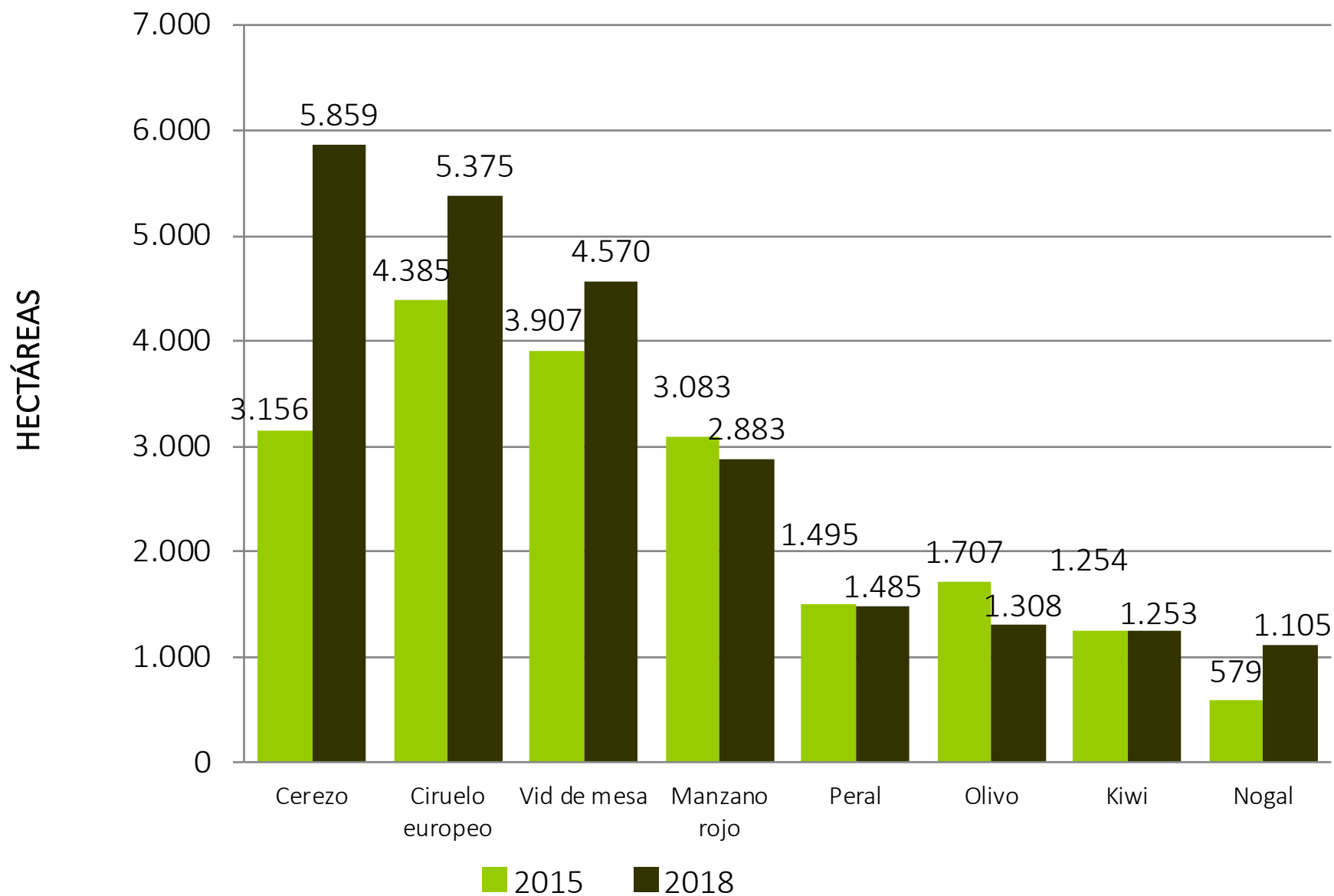
Principales especies Provincia de Cardenal Caro



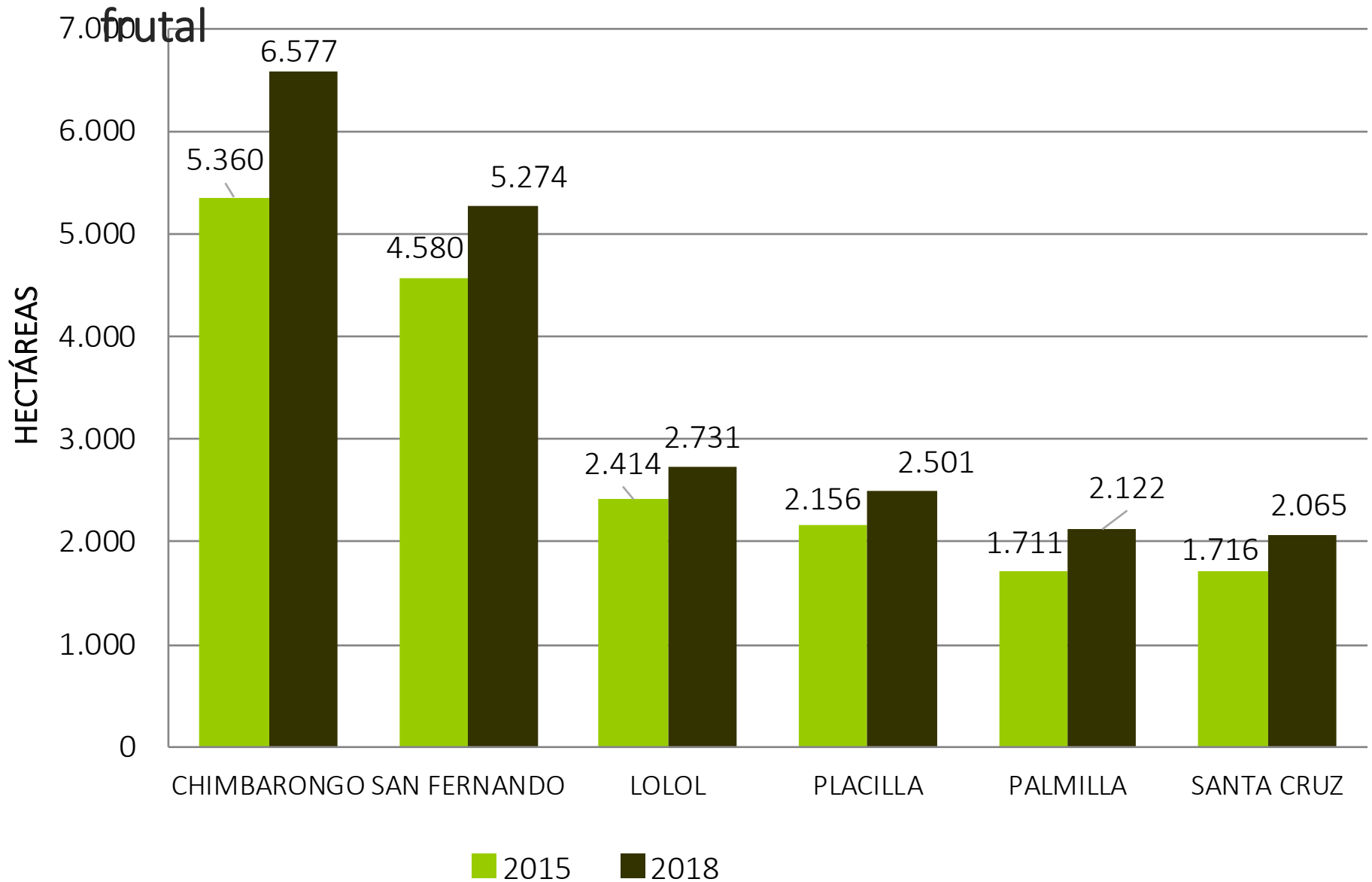
Provincia de Cardenal Caro – comunas de mayor superficie frutal



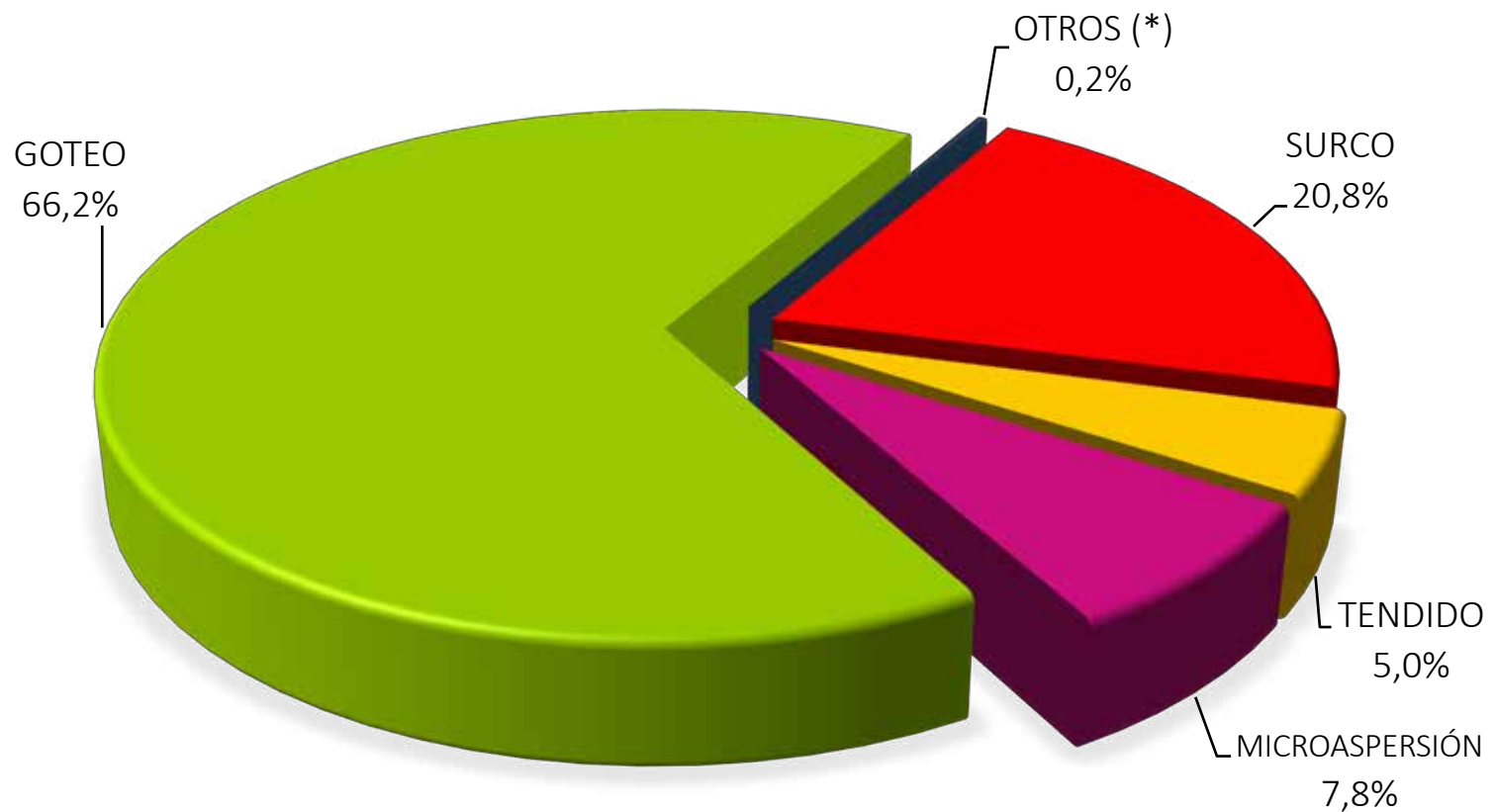
Principales especies Provincia de Colchagua



Provincia de Colchagua – comunas de mayor superficie

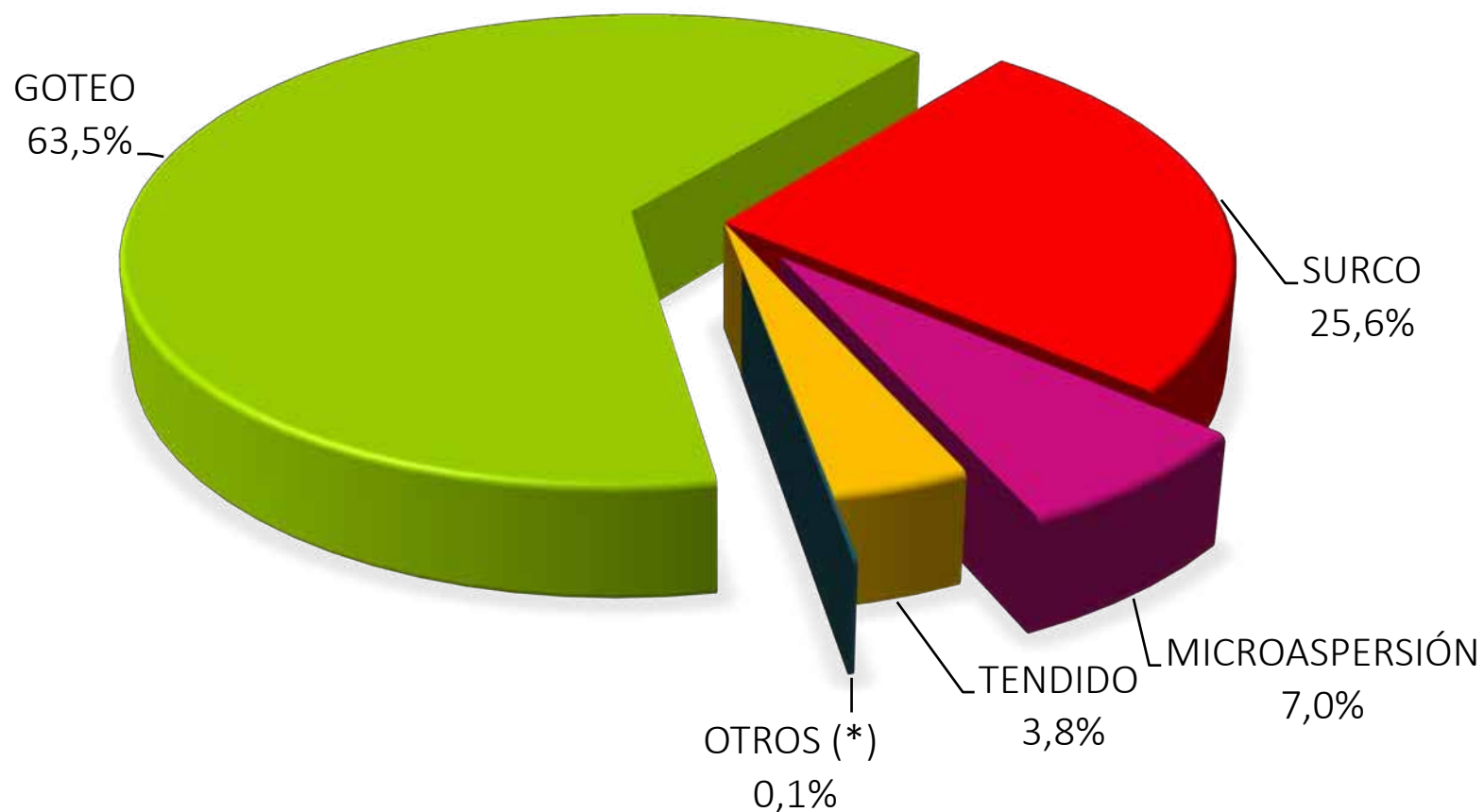


Distribución de la superficie por Método de riego regional



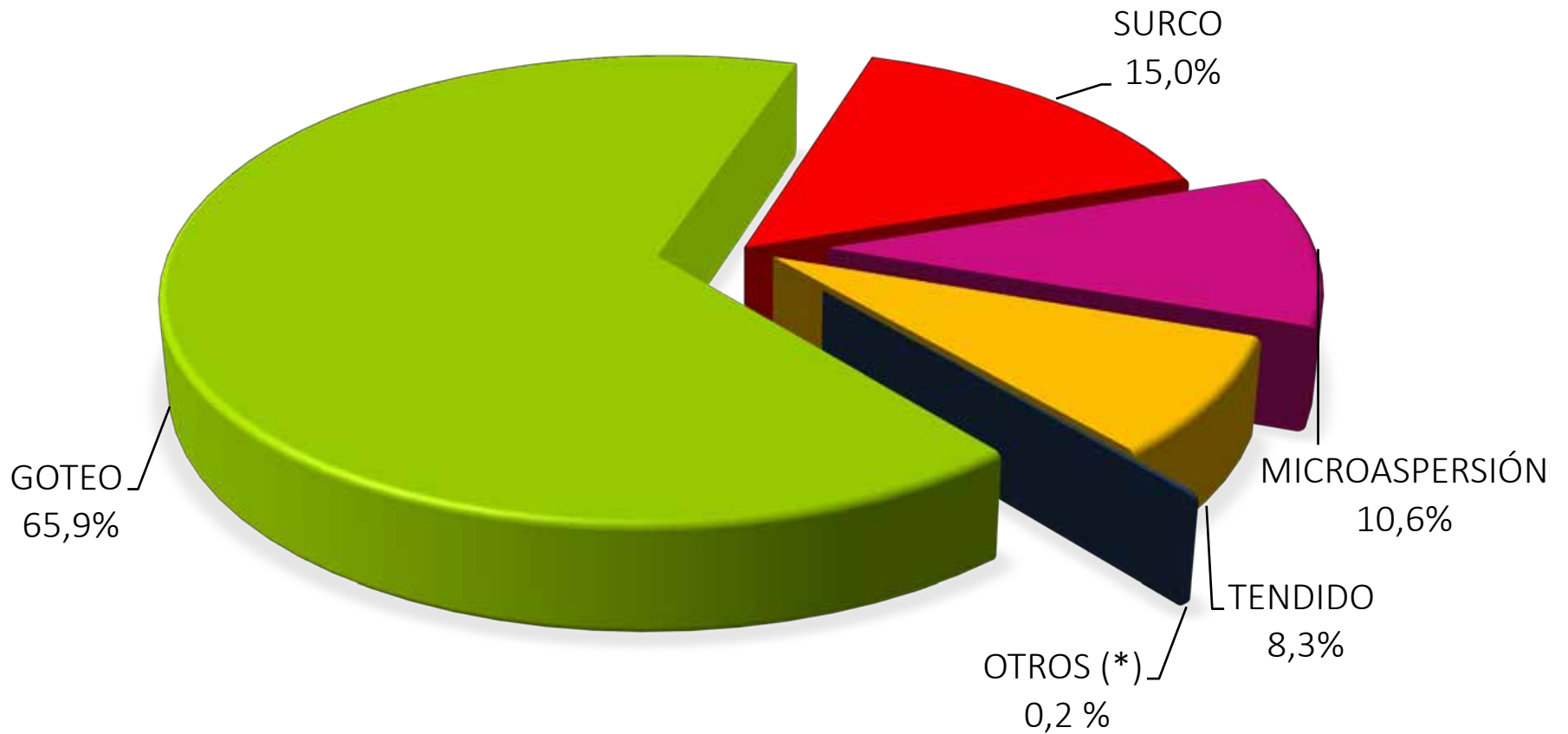
(*) Platabandas, Curvas De Nivel, Cintas, Bordes, Tazas

Provincia de Cachapoal superficie frutal por Método de Riego



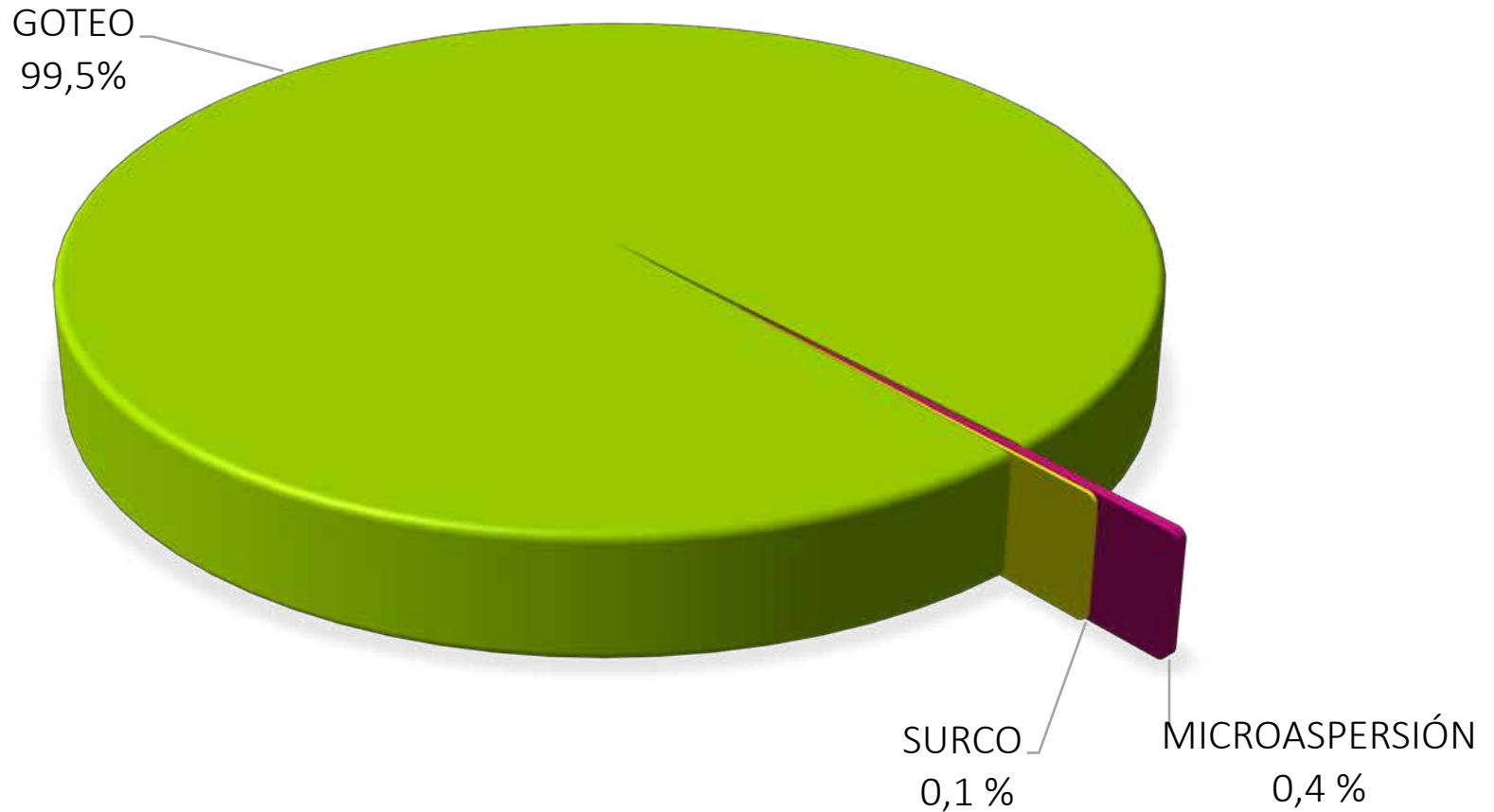
(*) Platabandas, Curvas De Nivel, Cintas, Bordes, Tazas

Provincia de Colchagua superficie frutal por método de riego



(*) Platabandas, Curvas De Nivel, Cintas, Bordes, Tazas

Provincia de Cardenal Caro superficie frutal por método de riego



(* Platabandas, Curvas De Nivel, Cintas, Bordes, Tazas

Nº empresas según capacidad de fruta embalada

Capacidad de Embalaje Kilos / temporada	Nº de Empresas	Capacidad total embalaje Ton./temporada
0 - 500.000	189	40.086
500.001 - 2.000.000	126	128.903
2.000.001 - 5.000.000	47	137.828
5.000.001 - 10.000.000	18	132.255
10.000.001 - 20.000.000	12	171.239
20.000.001 - 40.000.000	9	241.432
40.000.001 - 60.000.000	1	40.640
60.000.001 - 84.487.289	2	146.362
TOTAL	404	1.038.746

Capacidad instalada por tipo de cámara

Tipo de Cámaras	Nº de Cámaras	Capacidad Total m ³
Prefrío	542	129.277
Frío	898	1.691.045
Atmosfera controlada	264	517.926
Fumigación	13	377.080
Total	1.717	2.715.328

PROYECTO CATASTRO FRUTÍCOLA
(1961 – 2018)
REGIÓN VI DE LIBERTADOR GENERAL BERNARDO O'HIGGINS

<https://www.ciren.cl/proyectos/catastros-fruticolas/>



PROYECTO CATASTRO FRUTÍCOLA (1961 – 2018)

REGIÓN VI DE LIBERTADOR
GENERAL BERNARDO O'HIGGINS



